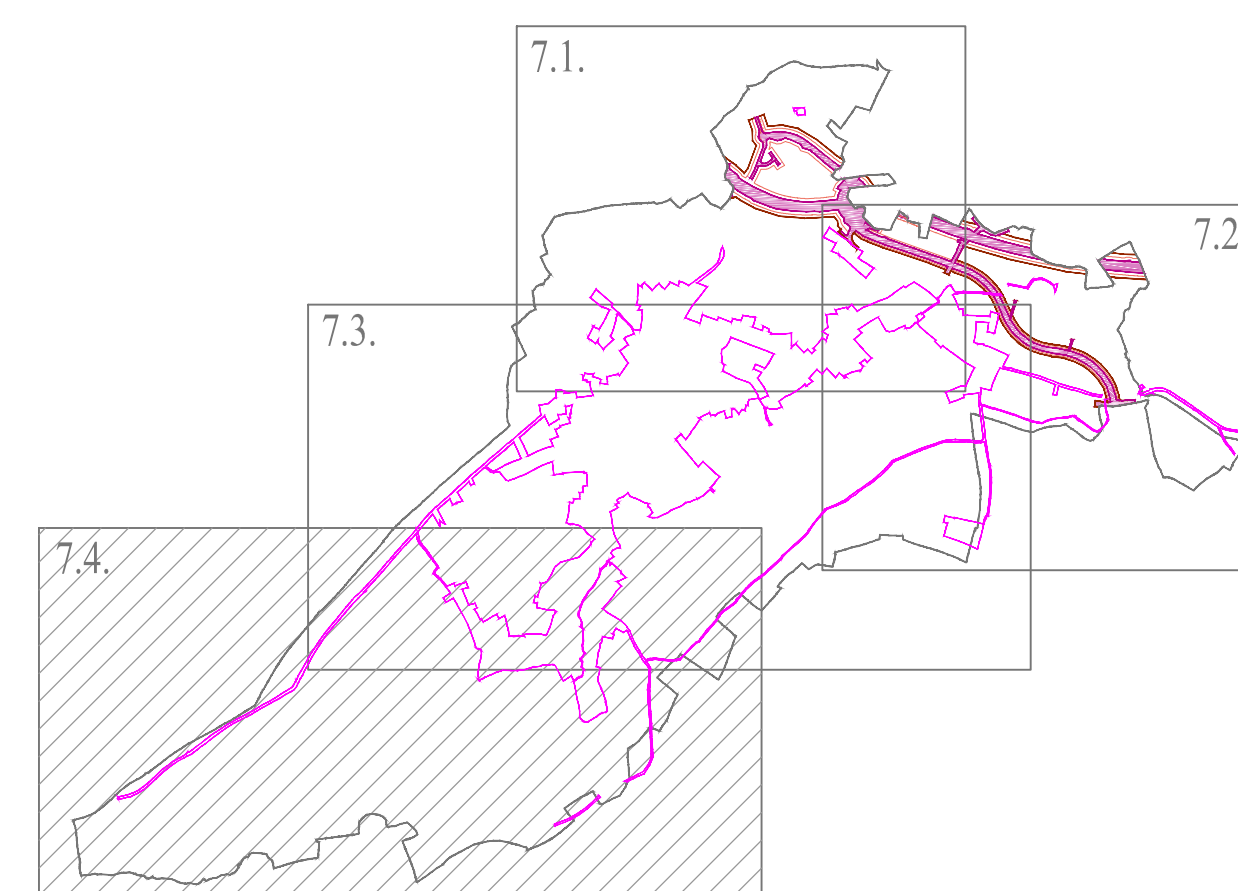
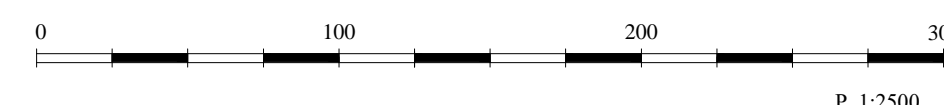




Одлука о доношењу Просторног Плана општине Рача  
"Сл. гласник општине Рача", бр. 21/25

Карта :

**УРЕЂАЈНА ОСНОВА СЕЛА ВУЧИТ**



## ЛЕГЕНДА

## ГРАНИЦЕ И ОЗНАКЕ

- |        |   |
|--------|---|
| —      | Граница катастарске општине                   |
| —      | Граница грађевинског подручја                 |
| —      | Регулациона линија                            |
| 1-300° | Аналитичко-геодетске координате               |
| 183.26 | тачка површина јавне намене                   |
| —      | Нивелационе коте                              |
| —      | Државни пут II реда бр.157                    |
| —      | Општински путеви (оп1, оп2, оп12, оп18, оп28) |
- ° Коридори за саобраћајну и другу инфраструктуру

\**Opštinske, lokalne, nekategorisane i atarske putebe koji su upisani u listu nepokretnosti, tretirati kao „građevinsko zemljište javnih namena-postojeće izgrađeno, za koje nije potrebno određivanje površine javnih namena*



ЗЕМЉИШТЕ ИЗВАН ГРАЂЕВИНСКОГ ПОДРУЧЈА

- 
- Водно земљиште

ГРАЂЕВИНСКО ПОДРУЧЈЕ

- |                                      |   |        |
|--------------------------------------|---|--------|
| постојеће<br>грађевинско<br>подручје | планирано<br>ширење<br>грађевинског<br>подручја | намена |
|--------------------------------------|---|--------|

ПОВРШИНЕ ОСТАЛЕ НАМЕНЕ	
------------------------	--

- |   |   |           |
|---|---|-----------|
|  |  | Становање |
|---|---|-----------|

\* Сви područja koja nisu u obuhvatu PPPPN INFRASTRUKTURNOG KORIDORA DRŽAVNOG PUTA I REDA "VOŽD KARABORBE" i važnijih urbanističkih planova, sprovode se neposrednom primenom pravila iz ППО Рача (веза: Реферална карта бр. 4: "СПРОВОЂЕЊЕ ПЛАНА")

Лист: 7.4.

УРЕЂАЛНА ОСНОВА СЕЛА ВУЧИЊ

Одговорни планер:  
Дубравка Павловић, дигитални просторни планер  
(лидска број 300 0008 03)

Датум: 2025. година

Размер: 1:2500

Οδηγία του δικαστή

---

 ПЛАН УРБАН ДЭ.О.О  
Булх. Св. царь Константин I


 596

PLAN 1

100